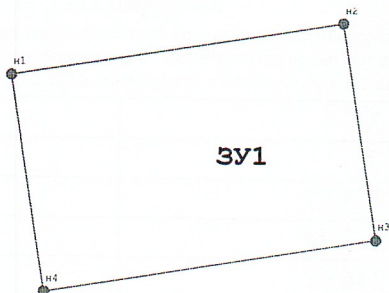



С
↑
Ю
↓




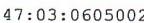



Лист 1



**номер кадастрового квартала-10:16:0060604
местная система координат-МСК-10
Суоярвский р-й, Лоймольское с. п., п. Суйстамо
территориальная зона СХ-1**

Масштаб 1:1 200

Условные обозначения:

-  - характерная точка границы вновь образуемого земельного участка, сведения о которой отсутствуют в ЕГРН
-  - Граница кадастрового квартала
-  - Надписи кадастрового номера земельного участка
-  - Обозначение кадастрового квартала
-  - Вновь образованная часть границы, сведения о которой достаточны для определения ее местоположения
-  - Существующая часть границы, имеющиеся в ЕГРН сведения о которой достаточны для определения ее местоположения
-  - граница населенного пункта

Утверждена
ЗУ1

(наименование документа об утверждении, включая наименования органов государственной власти или

органов местного самоуправления, принявших решение об утверждении схемы или

подписавших соглашение о перераспределении земельных участков)

от _____ № _____

**Схема расположения земельного участка или земельных
участков на кадастровом плане территории**

| | | |
|--|---|--------------|
| Площадь земельного участка 2 023 м² | | |
| <small>(указывается проектная площадь образуемого земельного участка, вычисленная с использованием технологических и программных средств, в том числе размещенных на официальном сайте федерального органа исполнительной власти, уполномоченного Правительством Российской Федерации на осуществление государственного кадастрового учета, государственной регистрации прав, ведение Единого государственного реестра недвижимости и предоставление сведений, содержащихся в Едином государственном реестре недвижимости, в информационно-телекоммуникационной сети "Интернет" (далее - официальный сайт), с округлением до 1 квадратного метра. Указанное значение площади земельного участка может быть уточнено при проведении кадастровых работ не более чем на десять процентов)</small> | | |
| Обозначение характерных точек границ | Координаты, м | |
| | <small>(указываются в случае подготовки схемы расположения земельного участка с использованием технологических и программных средств, в том числе размещенных на официальном сайте. Значения координат, полученные с использованием указанных технологических и программных средств, указываются с округлением до 0,01 метра)</small> | |
| | Х | У |
| 1 | 2 | 3 |
| н1 | 356 273,97 | 1 352 737,04 |
| н2 | 356 282,44 | 1 352 792,23 |
| н3 | 356 246,62 | 1 352 797,72 |
| н4 | 356 238,15 | 1 352 742,54 |
| н1 | 356 273,97 | 1 352 737,04 |