

**Сообщение о возможном установлении публичного сервитута
(Калининградская область, Архангельская область, Псковская область,
Республика Карелия, Ленинградская область)**

В соответствии с п. 3 статьи 39.42 Земельного кодекса Российской Федерации Министерство цифрового развития, связи и массовых коммуникаций Российской Федерации настоящим сообщает, что в целях размещения антенно-мачтового сооружения связи по проекту «Устранение цифрового неравенства» (УЦН 2.0) возможно установление публичного сервитута в отношении земельного участка (его части) с кадастровым номером 10:21:0030207:181, расположенного по адресу: Республика Карелия, Пряжинский национальный муниципальный район, Чалнинское сельское поселение, деревня Виданы,

земель кадастровых кварталов (их частей) с кадастровыми номерами:

39:02:070002, расположенного по адресу: Калининградская область, Гвардейский муниципальный округ, поселок Ельняки;

29:12:080104, расположенного по адресу: Архангельская область, Няндомский муниципальный округ, станция Шожма;

29:12:040111, расположенного по адресу: Архангельская область, Няндомский муниципальный округ, деревня Ступинская;

29:12:090104, расположенного по адресу: Архангельская область, Няндомский муниципальный округ, поселок Ивакша;

60:04:0140108, расположенного по адресу: Псковская область, Дедовичский район, «Шелонская волость», деревня Дубишно;

10:14:0051102, расположенного по адресу: Республика Карелия, Олонецкий район, Ильинское сельское поселение, деревня Алексала;

10:13:0020101, расположенного по адресу: Республика Карелия, Медвежьегорский район, Паданское сельское поселение, поселок Шагловаара;

10:13:0020501, расположенного по адресу: Республика Карелия, Медвежьегорский район, Паданское сельское поселение, деревня Маслозеро;

10:12:0051002, расположенного по адресу: Республика Карелия, Лахденпохский район, Куркиёкское сельское поселение, поселок Ласанен;

10:03:0030709, расположенного по адресу: Республика Карелия, Кондопожский район, Кяппесельгское сельское поселение, деревня Уница;

10:13:0070403, расположенного по адресу: Республика Карелия, Медвежьегорский район, Повенецкое городское поселение, село Сосновка;

10:03:0050107, расположенного по адресу: Кондопожский район, Петровское сельское поселение, поселок Нелгомозеро;

10:13:0150105, расположенного по адресу: Республика Карелия, Медвежьегорский район, Великогубское сельское поселение, поселок Ламбасручей;

10:18:0060202, расположенного по адресу: Республика Карелия, Лоухский район, Плотинское сельское поселение, поселок Плотина;

10:11:0020101, расположенного по адресу: Республика Карелия, Беломорский муниципальный округ, поселок Новое Машезеро;

10:11:0110103, расположенного по адресу: Республика Карелия, Беломорский муниципальный округ, село Нюхча;

10:11:0090101, расположенного по адресу: Республика Карелия, Беломорский муниципальный округ, поселок Хвойный

10:02:0060102, расположенного по адресу: Республика Карелия, Кемский район, Кривопорожское сельское поселение, поселок Панозеро;

10:12:0040201, расположенного по адресу: Республика Карелия, Лахденпохский район, Хийтольское сельское поселение, поселок Тоунан;

10:05:0070103, расположенного по адресу: Республика Карелия, Питкярантский муниципальный округ, деревня Ряймяля;

10:05:0060607, расположенного по адресу: Республика Карелия, Питкярантский муниципальный округ, деревня Ууксу;

10:21:0140203, расположенного по адресу: Республика Карелия, Пряжинский район, Ведлозерское сельское поселение, поселок Кинелахта;

10:15:0030105, расположенного по адресу: Республика Карелия, Пудожский район, Куганаволокское сельское поселение, деревня Кугановолок;

10:17:0020204, расположенного по адресу: Республика Карелия, Калевальский национальный район, Калевальское городское поселение, поселок Куусиниеми;

10:16:0020302, расположенного по адресу: Республика Карелия, Суоярвский муниципальный округ, поселок Гумарино;

10:16:0050103, расположенного по адресу: Республика Карелия, Суоярвский муниципальный округ, поселок Суоёки;

47:01:1015001, расположенного по адресу: Ленинградская область, Выборгский район, Селезнёвское сельское поселение, поселок Великое.

Обоснованием необходимости установления публичного сервитута являются мероприятия по устранению цифрового неравенства между жителями городского и сельского населения и предоставления возможности оказания современных услуг связи жителям населенных пунктов с численностью населения от 100 до 500 человек, реализуемыми в рамках государственной программы Российской Федерации «Информационное общество», утвержденной постановлением Правительства Российской Федерации от 15 апреля 2014 г. № 313.

Заинтересованные лица могут ознакомиться с поступившим ходатайством об установлении публичного сервитута и прилагаемым к нему описанием местоположения границ публичного сервитута в Министерстве цифрового развития, связи и массовых коммуникаций Российской Федерации по адресу: 123112, Москва, Пресненская наб., д. 10, стр. 2, IQ-квартал; в администрации Гвардейского муниципального округа Калининградской области по адресу: 238210, Калининградской обл., Гвардейский м.о., г. Гвардейск, ул. Юбилейная, д. 6; в администрации Няндомского муниципального округа Архангельской области по адресу: 164200, Архангельская обл., Няндомского м.о., г. Няндомы, ул. 60 лет Октября, д. 13; в администрации «Шелонской волости» Дедовичского района Псковской области по адресу: 182725, Псковская обл., Дедовичский р-н, д. Дубишно, ул. Центральная, д. 23; в администрации Ильинского сельского поселения Олонецкого района Республики Карелия по адресу: 186004, Респ. Карелия, Олонецкий р-н, пос. Ильинский, ул. Леселидзе, д. 46; в администрации Паданского сельского поселения Медвежьегорского района Республики Карелия по адресу: 186333, Респ. Карелия, Медвежьегорский р-н, с. Паданы, ул. Григорьева, д. 32; в администрации Куркиёкского сельского поселения Лахденпохского района

Республики Карелии по адресу: 186734, Респ. Карелия, Лахденпохский р-н, п. Куркиеки, ул. Ленина, д. 13; в администрации Кяппесельгского сельского поселения Кондопожского района Республики Карелии по адресу: 186200, Россия, Республика Карелия, г. Кондопога, пл. Ленина д. 1; в администрации Повенецкого городского поселения Медвежьегорского района Республики Карелии по адресу: 186326 Медвежьегорский р-н, п.г.т. Повенец, ул. Ленина, д.18; в администрации Петровского сельского поселения Кондопожского района Республики Карелии по адресу: 186200, Респ. Карелия, г. Кондопога, пл. Ленина д. 1; в администрации Великогубского сельского поселения Медвежьегорского района Республики Карелии по адресу: 186314, Респ. Карелия, Медвежьегорский р-н, с. Великая Губа, ул. Школьная, д. 48А; в администрации Плотинского сельского поселения Лоухского района Республика Карелии по адресу: 186651, Респ. Карелия, Лоухский р-н, пос. Плотина, ул. Клубная, д. 2; в администрации Беломорского муниципального округа Республики Карелии по адресу: 186500, Респ. Карелия, Беломорский р-н, г. Беломорск, ул. Ленинская, д. 9; в администрации Кривопорожского сельского поселения Кемского района Республики Карелии по адресу: 186622, Респ. Карелия, Кемский р-н, пос. Кривой Порог, ул. Кольцевая, д. 13; в администрации Хийтольского сельского поселения Лахденпохского района Республики Карелии по адресу: 186700, Респ. Карелия, Лахденпохский р-н, пос. Хийтола, ул. Большая Приозерская, д. 1а; в администрации Питкярантского муниципального округа Республики Карелии по адресу: Республика Карелия, Питкярантский м.о., г. Питкяранта, ул. Ленина, д. 13; в администрации Ведлозерского сельского поселения Пряжинского района Республики Карелии по адресу: 186143, Респ. Карелия, Пряжинский р-н, с. Ведлозеро, ул. Совхозная, д. 7; в администрации Куганаволокского сельского поселения Пудожского района Республики Карелии по адресу: 186154, Респ. Карелия, Пудожский р-н, д. Куганаволок, д. 92; в администрации Калевальского городского поселения Калевальского национального района Республики Карелии по адресу: 186910, Респ. Карелия, Калевальский р-н, пгт. Калевала ул. Советская д. 11; в администрации Суоярвского муниципального округа Республики Карелии по адресу: Респ. Карелия, Суоярвский м.о., г. Суоярви, ул. Шельшакова, зд. 6; в администрации Селезнёвского сельского поселения Выборгского района Ленинградской области по адресу: 188931, Ленинградская обл., Выборгский р-н, пос. Селезнево, ул. Центральная, д. 1А.

Подать заявления об учете прав на земельный участок (его часть) можно по адресу Министерства цифрового развития, связи и массовых коммуникаций Российской Федерации (Москва, Пресненская наб., д. 10, стр. 2, IQ-квартал).

Срок подачи заявлений об учете прав на земельный участок (его часть), в отношении которого испрашивается публичный сервитут, составляет 15 (пятнадцать) дней со дня опубликования данного сообщения (в соответствии с п. 8 ст. 39.42 Земельного кодекса Российской Федерации).

Время приема заинтересованных лиц для ознакомления с поступившим ходатайством об установлении публичного сервитута и подачи заявлений:

Понедельник – четверг: с 9:30 до 12:30 и с 14:00 до 17:00;

Пятница: с 9:30 до 12:30 и с 14:00 до 15:00.

Подробнее о порядке приема граждан можно узнать на сайте <https://digital.gov.ru/ru/appeals/personal/>.

Данная информация размещена на официальных сайтах Министерства цифрового развития, связи и массовых коммуникаций Российской Федерации (<https://digital.gov.ru/ru/>), администрации Гвардейского муниципального округа Калининградской области (<https://gvardeysk.gov39.ru/>), администрации Няндомского муниципального округа Архангельской области (<https://nyan-doma.ru/>), администрации Ильинского сельского поселения Олонецкого района Республики Карелия (<http://ilinskaya-adm.ru/>), администрации Паданского сельского поселения Медвежьегорского района Республики Карелия (<https://padany.ru/>), администрации Куркиёкского сельского поселения Лахденпохского района Республики Карелии (<https://admksr.ru/>), администрации Кяппесельгского сельского поселения Кондопожского района Республики Карелии (<https://kmr10.ru/MSU/OMSUKMR/poseleniya-kmr/kondopozhskoe-gorodskoe-poselenie/>), администрации Повенецкого городского поселения Медвежьегорского района Республики Карелии (<https://adm-rovenec.ru/>), администрации Петровского сельского поселения Кондопожского района Республики Карелии (<https://kmr10.ru/MSU/OMSUKMR/poseleniya-kmr/petrovskoe/>); администрации Великогубского сельского поселения Медвежьегорского района Республики Карелии (<https://velguba.ru/>), администрации Плотинского сельского поселения Лоухского района Республика Карелии (<https://plotinskaya.nubex.ru/>); администрации Беломорского муниципального округа Республики Карелии (<https://www.belomorsk-mo.ru/>); администрации Кривопорожского сельского поселения Кемского района Республики Карелии (<https://кривопорожское.рф/>); администрации Хийтольского сельского поселения Лахденпохского района Республики Карелии (<https://hiitola.ru/>); администрации Питкярантского муниципального округа Республики Карелии (<http://апмр.рф/>); администрации Ведлозерского сельского поселения Пряжинского района Республики Карелии (<https://vedlozero.ru/>); администрации Куганаволокского сельского поселения Пудожского района Республики Карелии (<https://www.adm-kuga.ru/>), администрации Калевальского городского поселения Калевальского национального района Республики Карелии (<https://www.visitkalevala.ru/omsu/kaleval-skoe-gorodskoe-poselenie/>); администрации Суоярвского муниципального округа Республики Карелии (<https://suojarvi.ru/>); администрации Селезнёвского сельского поселения Выборгского района Ленинградской области (<https://seleznevo.vbglenobl.ru/>).

ОПИСАНИЕ МЕСТОПОЛОЖЕНИЯ ГРАНИЦ

Антенно-мачтовые сооружения связи по проекту «Устранение цифрового неравенства»

(наименование объекта, местоположение границ которого описано (далее - объект))

Раздел 1

Сведения об объекте		
№ п/п	Характеристики объекта	Описание характеристик
1	2	3
1	Местоположение объекта	Республика Карелия, Суоярвский м.о., Гумарино п
2	Площадь объекта ± величина погрешности определения площади ($P \pm \Delta P$)	196 м ² ± 1 м ²
3	Иные характеристики объекта	Вид объекта по документу: Антенно-мачтовые сооружения связи по проекту «Устранение цифрового неравенства» Наименование охраняемого объекта: Вид объекта реестра границ: Зона с особыми условиями использования территории Вид объекта по документу: публичный сервитут для использования земель и земельных участков в целях размещения антенно-мачтовых сооружений связи по проекту «Устранение цифрового неравенства» Содержание ограничений использования объектов недвижимости в пределах зоны или территории: публичный сервитут устанавливается для использования земель и земельных участков в целях размещения антенно-мачтовых сооружений связи по проекту «Устранение цифрового неравенства» на срок 49 (сорок девять) лет. Лицо в пользу которого устанавливается публичный сервитут - публичное акционерное общество "Ростелеком" (ОГРН 1027700198767, ИНН 7707049388). Почтовый адрес: 115172, Российская Федерация, Москва, ул. Гончарная, д. 30, стр. 1. Контактный телефон/факс: +7 (499) 999-82-83 / +7 (499) 999-82-22. Электронная почта: rostelecom@rt.ru

Раздел 2

Сведения о местоположении границ объекта

1. Система координат МСК-10 зона 1

2. Сведения о характерных точках границ объекта

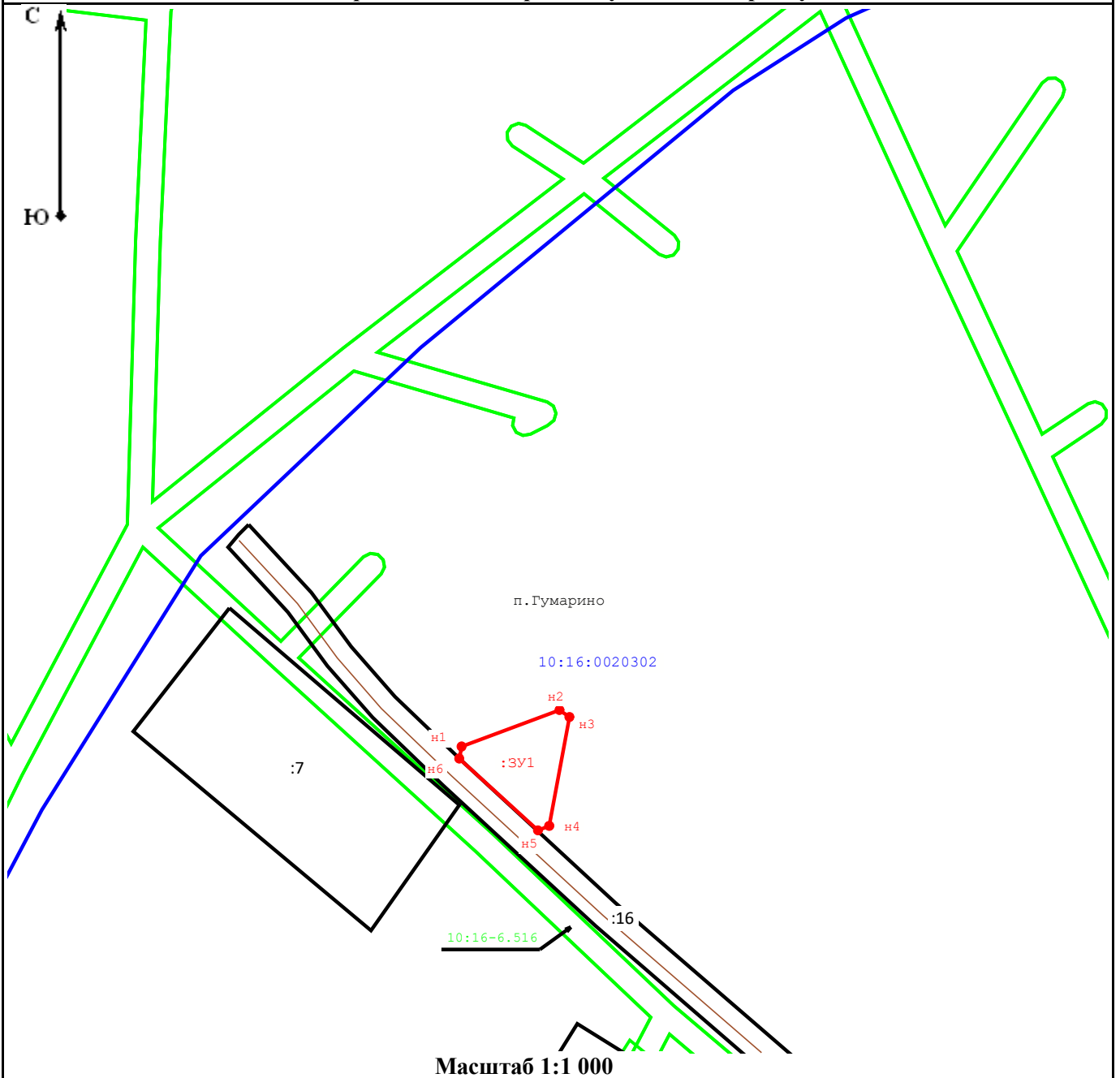
Обозначение характерных точек границ	Координаты, м		Метод определения координат характерной точки	Средняя квадратическая погрешность положения характерной точки (Mt), м	Описание обозначения точки на местности (при наличии)
	X	Y			
1	2	3	4	5	6
н1	473 868,35	1 455 108,00	Метод спутниковых геодезических измерений (определений)	0,10	—
н2	473 874,34	1 455 124,02		0,10	
н3	473 873,20	1 455 125,66		0,10	
н4	473 855,36	1 455 122,35		0,10	
н5	473 854,61	1 455 120,50		0,10	
н6	473 866,39	1 455 107,62		0,10	
н1	473 868,35	1 455 108,00		0,10	

3. Сведения о характерных точках части (частей) границы объекта

1	2	3	4	5	6
—	—	—	—	—	—

Раздел 4

Схема расположения границ публичного сервитута



Условные обозначения:

- - Характерная точка границы образуемого земельного участка
- (red line) - Проектные границы публичного сервитута
- 0111009:126 - Обозначение и кадастровый номер существующего земельного участка
- (black line) - Существующие границы земельных участков
- 56:35:0111010 - Обозначение кадастрового квартала
- (blue line) - Существующая часть границы кадастрового квартала
- (green line) - Существующая часть границы ЗОУИТ (территориальной зоны)
- 0060113:422 - Обозначение и кадастровый номер объекта капитального строительства

Подпись Цветков А.А. Дата 19 апреля 2024 г.

Место для оттиска печати (при наличии) лица, составившего описание местоположения границ объекта

Прохождение границы		Описание прохождения границы
от точки	до точки	
1	2	3
—	—	—

ОПИСАНИЕ МЕСТОПОЛОЖЕНИЯ ГРАНИЦ

Антенно-мачтовые сооружения связи по проекту «Устранение цифрового неравенства»

(наименование объекта, местоположение границ которого описано (далее - объект))

Раздел 1

Сведения об объекте

№ п/п	Характеристики объекта	Описание характеристик
1	2	3
1	Местоположение объекта	Республика Карелия, Суоярвский м.о., Суоеки п
2	Площадь объекта ± величина погрешности определения площади ($P \pm \Delta P$)	234 м ² ± 1 м ²
3	Иные характеристики объекта	Вид объекта по документу: Антенно-мачтовые сооружения связи по проекту «Устранение цифрового неравенства» Наименование охраняемого объекта: Вид объекта реестра границ: Зона с особыми условиями использования территории Вид объекта по документу: публичный сервитут для использования земель и земельных участков в целях размещения антенно-мачтовых сооружений связи по проекту «Устранение цифрового неравенства» Содержание ограничений использования объектов недвижимости в пределах зоны или территории: публичный сервитут устанавливается для использования земель и земельных участков в целях размещения антенно-мачтовых сооружений связи по проекту «Устранение цифрового неравенства» на срок 49 (сорок девять) лет. Лицо в пользу которого устанавливается публичный сервитут - публичное акционерное общество "Ростелеком" (ОГРН 1027700198767, ИНН 7707049388). Почтовый адрес: 115172, Российская Федерация, Москва, ул. Гончарная, д. 30, стр. 1. Контактный телефон/факс: +7 (499) 999-82-83 / +7 (499) 999-82-22. Электронная почта: rostelecom@rt.ru

Раздел 2

Сведения о местоположении границ объекта

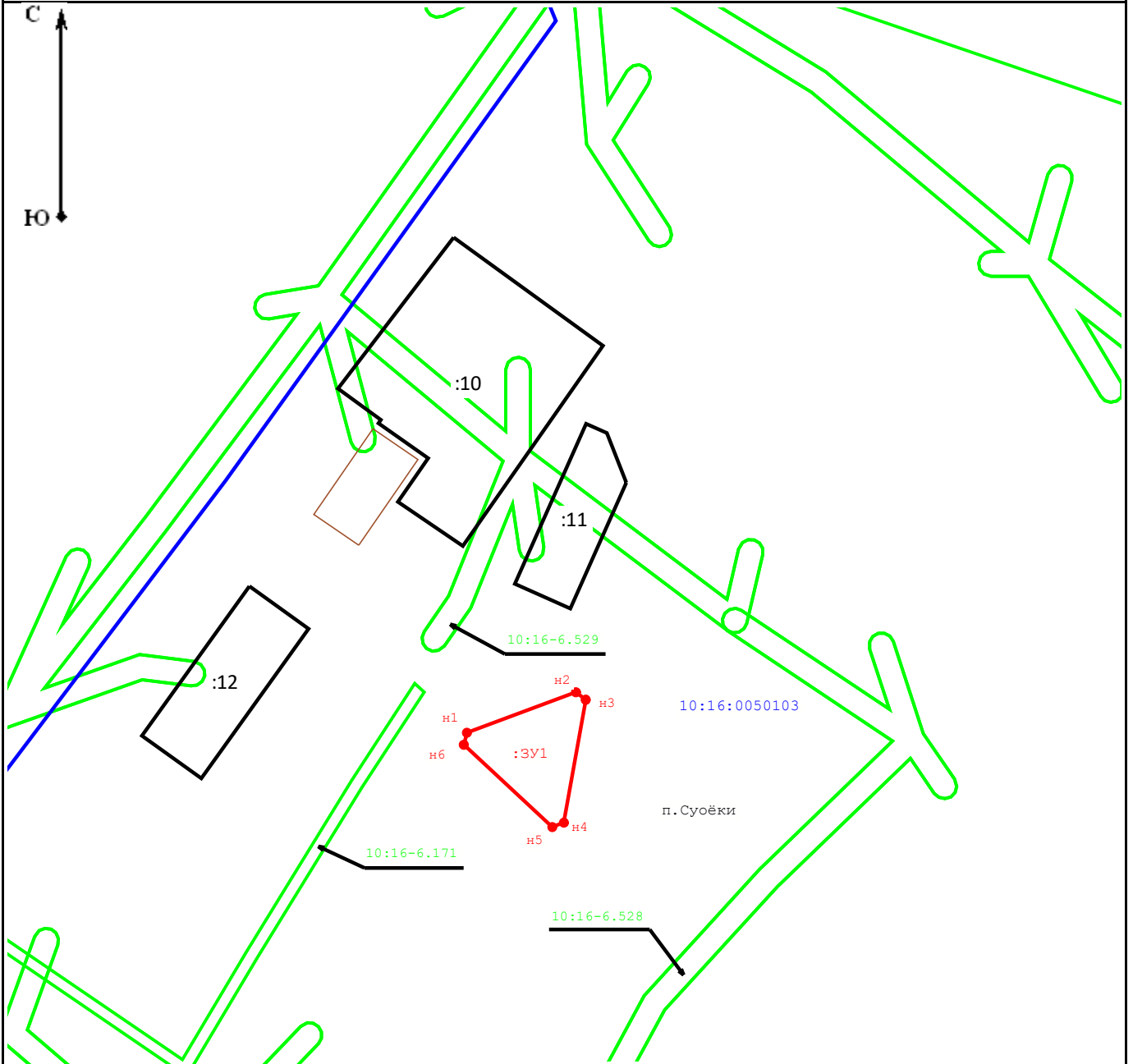
1. Система координат МСК-10 зона 1

2. Сведения о характерных точках границ объекта

Обозначение характерных точек границ	Координаты, м		Метод определения координат характерной точки	Средняя квадратическая погрешность положения характерной точки (Mt), м	Описание обозначения точки на местности (при наличии)
	X	Y			
1	2	3	4	5	6
н1	388 485,70	1 430 298,25	Метод спутниковых геодезических измерений (определений)	0,10	—
н2	388 492,27	1 430 315,89		0,10	
н3	388 491,05	1 430 317,48		0,10	
н4	388 471,13	1 430 313,94		0,10	
н5	388 470,42	1 430 312,07		0,10	
н6	388 483,76	1 430 297,76		0,10	
н1	388 485,70	1 430 298,25		0,10	
3. Сведения о характерных точках части (частей) границы объекта					
1	2	3	4	5	6
—	—	—	—	—	—









Раздел 4

Схема расположения границ публичного сервитута



Масштаб 1:1 000

Условные обозначения:

-  - Характерная точка границы образуемого земельного участка
-  - Проектные границы публичного сервитута
-  - Обозначение и кадастровый номер существующего земельного участка
-  - Существующие границы земельных участков
-  - Обозначение кадастрового квартала
-  - Существующая часть границы кадастрового квартала
-  - Существующая часть границы ЗОУИТ (территориальной зоны)
-  - Обозначение и кадастровый номер объекта капитального строительства

Подпись Цветков А.А. Дата 18 апреля 2024 г.

Место для оттиска печати (при наличии) лица, составившего описание местоположения границ объекта

Прохождение границы		Описание прохождения границы
от точки	до точки	
1	2	3
—	—	—